



**КОМИТЕТ ИМУЩЕСТВЕННЫХ ОТНОШЕНИЙ
АДМИНИСТРАЦИИ ПЕРМСКОГО МУНИЦИПАЛЬНОГО ОКРУГА**

РЕШЕНИЕ
о размещении объектов № 2758

Пермский край
Пермский округ

13.09.2024

Комитет имущественных отношений администрации Пермского муниципального округа разрешает Акционерному обществу «Газпром газораспределение Пермь» (ИНН 5902183841, ОГРН 2125902017723, почтовый адрес: 614000, г. Пермь, ул. Петропавловская, 43)

размещение объекта «газопровод давлением до 1,2 Мпа, для размещения которого не требуется разрешения на строительство»

на землях муниципальной собственности и государственная собственность на которые не разграничена

на срок бессрочно

Местоположение: Пермский край, м.о. Пермский, д. Замулянка, ул. Сибирская, д. 52в

Приложение: схема предполагаемых к использованию земель или части земельного участка.

Особые условия использования:

1. При размещении объекта учесть параметры ширины проезда улично-дорожной сети, во избежание сужения полосы отвода дороги.
2. Получение разрешения на производство земляных работ.

Председатель комитета



(подпись, печать)

Е.А. Демидова

Схема предполагаемых к использованию земель или части земельного участка

Объект: Газопровод давлением до 1.2 Мпа, для размещения которого не требуется разрешения на строительство

Местоположение: расположен по адресу: Пермский край, м.о. Пермский, д. Замулянка, ул. Сибирская, д. 52в

Каталог координат, м

Площадь земель или части земельного участка, кв.м.: 30

Категория земель: земли населенных пунктов

Вид разрешенного использования: -

Описание границ смежных землепользователей:

От точки н1 до точки н2 - земельный участок с кадастровым номером 59:32:2130001:1213

От точки н2 до точки н4 - земельный участок с кадастровым номером 59:32:2130001:1415

От точки н4 до точки н7 - земельный участок с кадастровым номером 59:32:0000000:15646

От точки н7 до точки н1 - земли общего пользования.

№ точки границы	X	Y
н1	507124.13	2233333.18
н2	507127.57	2233332.57
н3	507128.02	2233335.14
н4	507129.73	2233334.46
н5	507131.00	2233337.72
н6	507125.32	2233339.99
н7	507124.65	2233336.17
н1	507124.13	2233333.18
н8	507126.80	2233336.92
н9	507126.43	2233335.99
н10	507127.35	2233335.61
н11	507127.73	2233336.54
н8	507126.80	2233336.92

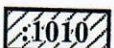
Условные обозначения:



- предполагаемый участок земель, на которых планируется размещение объекта




- границы и номер земельного участка, сведения о которых внесены в ЕГРН



- границы и номер объекта капитального строительства, сведения о которых внесены в ЕГРН

- граница кадастрового квартала



- зоны с особыми условиями использования территории, сведения о которых внесены в ЕГРН

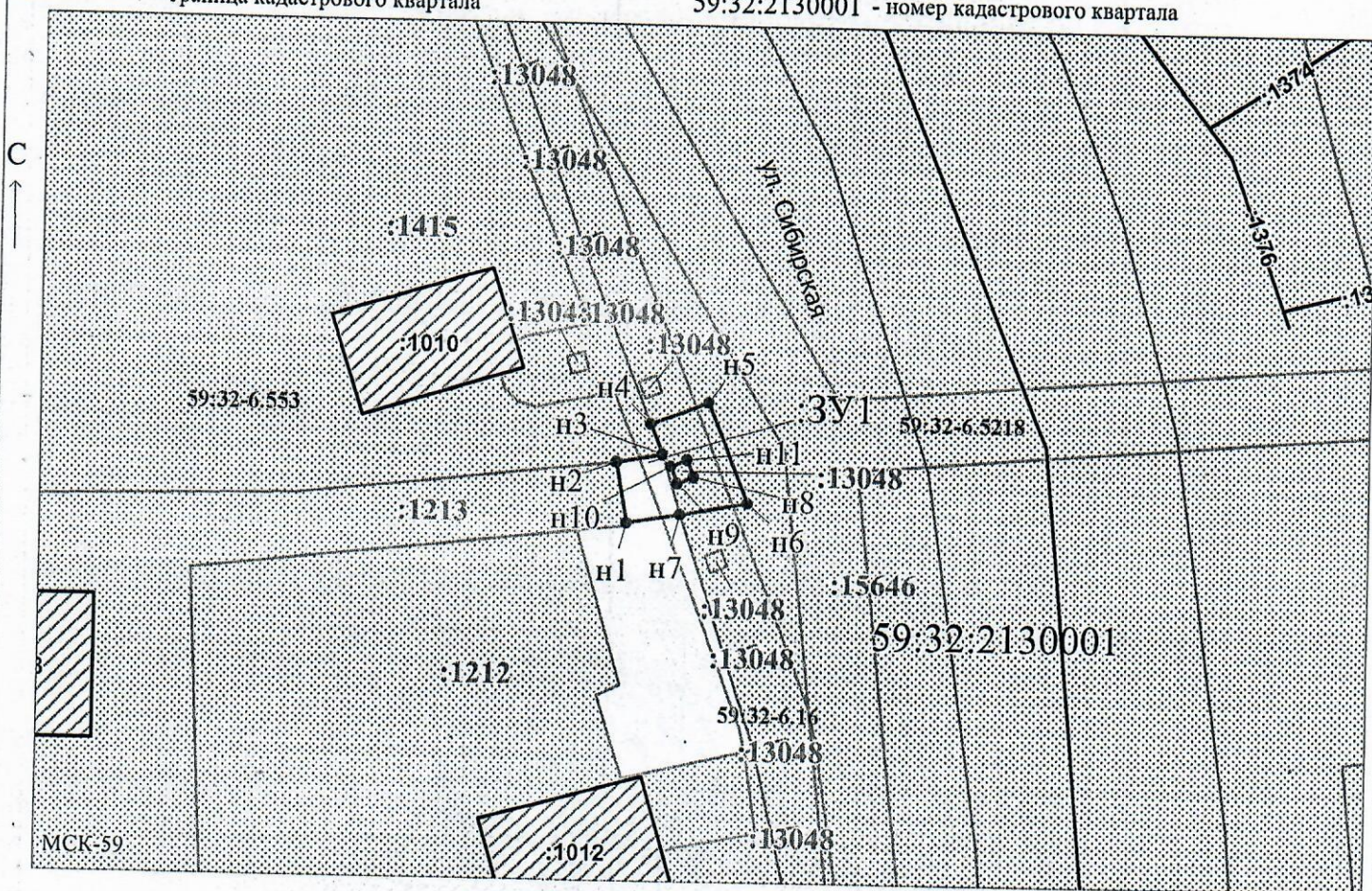
:ЗУ1

- обозначение запрашиваемого земельного участка

• н1

- характерная точка границ земель или части земельного участка

59:32:2130001 - номер кадастрового квартала



Заявитель: _____ / Егошина И.В.
 (подпись, расшифровка подписи)

Масштаб 1:400

МП

(для юридических лиц

и индивидуальных предпринимателей)